












佐川町地域振興策に係る事業一覧表

凡例  : 計画・調査・設計  : 用地取得等及び工事  : 工事  : 要望等その他

資料2

調書番号	事業区分	事業内容	地区名	事業主体	想定スケジュール（年度） 注：遅れが生じることがあります。					補足	
					R 2	R 3	R 4	R 5	R 6以降見込		
1-1	流域全体を視野に入れた長竹川の増水対策  地域住民の不安解消のための取り組み (周辺安全対策)	長竹川本流の改修	全地区	県						事業継続 完了時期は未定	治水上支障のある堆積土砂の掘削や洗掘対策は適宜実施。河川改修工事は、一定区間の用地取得完了後に下流側から着手。
1-2		長竹川（町管理区間）護岸整備	長竹	町						R 7 完了	(国道33号から上流側)
1-3		長竹川（〃）護岸整備	長竹	町	/						1-2護岸整備事業と同時に実施。(国道33号から下流側)
1-4		長竹川（〃）洗掘対策	長竹	町							
1-5		取水堰の改修	長竹	町							
1-6		水路の廃止	長竹	県							
1-7		上流からの土砂対策	長竹	県							
1-8		横山川の整備（浚渫・草刈を含む）	横山	町						R 7 完了	
1-9		用水路の改修	竹ノ倉	県	/						1-1長竹川の改修事業の進捗に合わせて実施。河川改修に伴う堰の統廃合と併せて検討を行う。
1-10		竹ノ倉川の護岸整備	竹ノ倉	町							
1-11		水田の浸水対策	竹ノ倉	県							
1-12	国道33号の交通安全対策 (国への要望活動)	国道の改良（歩道設置+交差点改良）	-	県・国	  					事業継続 完了時期は未定	早期の工事着手を目指して、国道33号を管理する国と国道も含めた全体計画について協議を進めていく。県道部分については、拡幅に向けた調査設計・用地取得に取り組む。
1-13		岩目地交差点を時差信号に変更	-	県							1-12国道の改良（歩道設置+交差点改良）の完了までの暫定的措置として取組を進める。国道側の青信号時間の延長を検討中。
1-14		豪雨時の浸水対策	-	県・町	/						1-1から1-11までの「長竹川の増水対策」において、詳細設計等を進める中で、有効な対策や手法について検討する。
1-15		西バイパスの延伸	-	国							
1-16		霧生関に歩道トンネル	長竹	国							
1-17	上水道整備	上水道の整備	長竹・横山・竹ノ倉	町	  					未定	R 4年度末までに配水管の設置の完了を予定。給水装置の設置補助事業の終期は未定。

佐川町地域振興策に係る事業一覧表

凡例  : 計画・調査・設計  : 用地取得等及び工事  : 工事  : 要望等その他

資料2

調書番号	事業区分	事業内容	地区名	事業主体	想定スケジュール(年度)					補足	
					R 2	R 3	R 4	R 5	R 6以降見込		
2-1	地域交通の安全性向上	県道岩目地西佐川停車場線改良	弘岡～本村西	県						事業継続 完了時期は未定	全体延長L=1,750m 1工区(L=1,000m)は、JRとの調整を図りR4完成を目指す。 2工区(750m)は、R3から用地買収を開始。
2-2		県道岩目地西佐川停車場線 歩道へのガードレール設置	弘岡～本村西	県							
2-3	(県実施分) 地域振興策 住民の生活を守る	治山事業	横山	県							
2-4		急傾事業	横山	県						事業継続 完了時期は未定	保全対象1～2戸(地権者) / 年で施工を行う予定。
2-5		急傾事業	竹ノ倉	県	 					事業継続 完了時期は未定	R3年度は、計画・調査・設計を実施し、事業に必要な区域指定を行う。保全対象1～2戸(地権者) / 年で施工を行う予定。
2-6		治山事業	弘岡	県							R2年度内に完了予定。
2-7		急傾事業(水路整備も併せて施工)	本村東	県	 					事業継続 完了時期は未定	R3年度は、計画・調査・設計を実施し、事業に必要な区域指定を行う。保全対象1～2戸(地権者) / 年で施工を行う予定。
2-8		柳瀬川改修事業のスピードアップ 町内県管理河川の適正な管理	佐川町	県	 					事業継続 完了時期は未定	①下流越知町分の右岸用地取得中。R3年度は残りの用地取得と仮排水路等の設計を行う予定。 ②土砂の堆積状況や草の繁茂状況などを把握するとともに、治水上支障がある箇所については必要な対策を実施していく。
3-1	地域振興策	町道長竹1号線及び2号線の入口拡幅	長竹	町	 					R7 完了	
3-2		長竹地区幹線道路(町道長竹4号線)の拡幅	長竹	町						R9 完了	
3-3		舗装+側溝設置	長竹	町							配水管延伸工事に合わせて実施。
3-4		路面排水による砂利の流出対策	長竹	町							
3-5		青線水路の修繕	長竹	町						R8 着手・完了	
3-6		防火水槽or消火栓の設置	長竹	町							配水管延伸工事に合わせて実施。
3-7		地区内町道の舗装修繕	長竹・横山	町						R9 完了	・横山線 R3着手・R4完了 ・横山1号線 R5着手・完了 ・ミマセ線 R8着手・完了 ・霧生関長竹2号線及び3号線、長竹5号線 R9着手・完了
3-8		横山地区幹線道路 (町道横山線、長竹線)の拡幅	長竹・横山	町	 					R7 完了	
3-9		側溝の設置	横山	町							
3-10		カーブの見通しの改善	横山	町						R8 着手・完了	
3-11		防草対策	横山	町						R8 着手・完了	
3-12		大雨時の田の冠水防止のための 側溝整備	横山	町						R8 着手・完了	

佐川町地域振興策に係る事業一覧表

凡例 : 計画・調査・設計 : 用地取得等及び工事 : 工事 : 要望等その他


資料2

調書 番号	事業区分	事業内容	地区名	事業 主体	想定スケジュール（年度） 注：遅れが生じることがあります。					補足	
					R 2	R 3	R 4	R 5	R 6 以降見込		
3-13	防 災 力 の 向 上 と 地 域 交 通 の 安 全 性 向 上  (町 実 施 分)	竹ノ倉地区幹線道路 (町道竹ノ倉1号線及び3号線)の拡幅	竹ノ倉	町					R7 完了		
3-14		地区内町道の舗装修繕	横山	町					R6 着手 R7 完了	・横山5号線 R6着手・完了 ・横山4号線 R7着手・完了	
3-15		町道横山4号線の拡幅	横山	町						R6 完了	
3-16		ガードレールの設置	竹ノ倉～弘岡	町						R7 着手・完了	
3-17		カーブミラーの設置	横山	町						R6 着手・完了	道路環境等の整備後に実施
3-18		町道竹ノ倉1号線舗装修繕	竹ノ倉	町						R6 着手・完了	
3-19		舗装修繕	竹ノ倉	町						R8 着手・完了	
3-20		暗渠水路の改修	横山	町						R8 着手・完了	
3-21		青線水路の改修	横山	町						R8 着手・完了	
3-22		消化栓の設置	竹ノ倉	町							配水管の設置に併せて実施
3-23		ゴミステーションの設置	竹ノ倉	町						R6 着手・完了	道路環境等の整備後に実施
3-24		弘岡地区幹線道路 (町道弘岡1号線)の拡幅	弘岡	町						R9 完了	
3-25		玉割川流域の防災減災事業の実施	弘岡	町						R7 完了	
3-26		線路への進入防止柵の設置	弘岡	町						R10 着手・完了	
3-27		六所橋～加茂小中学校前の道の拡幅 (日高村管理の赤線)	弘岡	町						未定	日高村と協議のうえ実施
3-28		JR踏切改良	弘岡～本村西	町						R8 着手 R11 完了	JRと協議
3-29		地区内町道の舗装修繕	弘岡～本村西	町						R8 完了	・弘岡2号線、宇治谷2号線 R3着手・完了 ・弘岡3、5、8、9及び10号線、本村東1号線、スエミツ線 R5着手・完了 ・スエミツ1号線 R6着手・完了 ・本村西1号線線 R3着手・R4完了 ・天神谷2号線 R8着手・完了
3-30		本村東地区幹線道路 (町道芝ノ元線、宇治谷1号線)の拡幅	本村東	町						R7 完了	
3-31		横断暗渠の設置+水路の廃止	本村東	町						R8 着手・完了	
3-32		カーブミラーの設置	本村東	町							集落活動センターの付帯設備として整備

佐川町地域振興策に係る事業一覧表

凡例  : 計画・調査・設計  : 用地取得等及び工事  : 工事  : 要望等その他

資料2

調書番号	事業区分	事業内容	地区名	事業主体	想定スケジュール(年度)					補足	
					R 2	R 3	R 4	R 5	R 6以降見込		
3-33	地域コミュニティの活性化	町道宇治谷1号線路側修繕	本村東	町					R6 着手・完了		
3-34		ガードレール設置	本村東	町							
3-35		町道天神谷3号線の拡幅	本村西	町							
3-36		町道天神谷1号線の拡幅	本村西	町							
3-37		青線水路の改修	横山	町						R8 着手・完了	
3-38		水路修繕	竹ノ倉	町						R8 着手・完了	
3-39		聖神社裏の大きな岩の崩落対策	竹ノ倉	町						R9 着手 R10 完了	
3-40		町道斜面の不安解消	横山	町						R7 着手・完了	
3-41		公民館への道の拡幅	横山	町						R7 着手・完了	
3-42		住家裏の斜面对策	長竹	町							
3-43		住家裏の斜面对策	長竹	町							
3-44		住家裏の斜面对策	本村東	町							
3-45		青線水路の改修	竹ノ倉	町						R11 着手・完了	11/15 第4回地元説明会以降追加
3-46		青線水路の改修	本村東	町						R11 着手・完了	11/15 第4回地元説明会以降追加
3-47		町道黒ノ瀬宇治谷線側溝整備	本村東	町						R11 着手・完了	11/15 第4回地元説明会以降追加
3-48		若者定住の促進	長竹公民館の建て替え	長竹	町					R5 完了	
3-49			既設公民館の整備	横山・竹ノ倉	町						・横山公民館 R3年度補助 ・竹ノ倉公民館 R3年度補助
3-50	既設公民館の整備		本村西・本村東・弘岡	町						・本村西公民館 R3年度補助、R4年度補助 ・本村東公民館 R4年度補助 ・弘岡公民館 R3年度補助	
3-51	集落活動センター加茂の里の増床		加茂	町						R6 完了	
3-52	若者定住の促進	公営住宅の整備	佐川町	町					R5 完了		
3-53		海津見公園の整備	本村東	町							
4-1	(総合計画全体事業の振興策)	道の駅の整備	長竹	町						R4 本体工事完了 R5 4月オープン予定	
4-2		図書館の整備	佐川町	町						調整中	